

ROMÂNIA
JUDEȚUL SUCEAVA
COMUNA PUTNA
CONSILIUL LOCAL

HOTĂRÂRE

privind solicitarea de trecere cu titlu gratuit a unor drumuri forestiere și a terenurilor aferente acestora din domeniul public al Statului și din administrarea Regiei Naționale a Pădurilor – Romsilva în domeniul public al comunei Putna și în administrarea Consiliului Local al comunei Putna, județul Suceava

Consiliul Local al comunei Putna, județul Suceava

Având în vedere :

- Adresele Ocolului Silvic Putna nr. 5514 și nr. 5515 din 21.06.2022.
- Referatul de aprobare nr. 3066 din 21.06.2022 al primarului comunei Putna-domnul Gheorghe Coroamă;
- Raportul Biroului financiar- contabil, achiziții publice, fond funciar, urbanism și amenajarea teritoriului nr. 3069 din 21.06.2022;
- Avizul Comisiei de specialitate pentru programe de dezvoltare economico-socială, buget-finanțe, administrarea domeniului public și privat, agricultură, gospodărire comunală, protecția mediului, servicii, comerț, urbanism și amenajarea teritoriului nr. 3087 din 22.06.2022

În conformitate cu prevederile:

- art. 10 și art. 34 din Legea nr. 46/2008 – Codul silvic, republicată, cu modificările ulterioare;
- art. 1 și art. 2 din Legea nr. 192/2010 privind trecerea unor drumuri forestiere și a lucrărilor de corectare a torenților din domeniul public al statului și din administrarea Regiei Naționale a Pădurilor - Romsilva în domeniul public al unor unități administrative-teritoriale și în administrarea consiliilor locale ale acestora, modificată și completată prin Legea nr. 99/2015;
- art. 860 alin. (3) din Legea nr. 287/2009 privind Codul Civil, cu modificările și completările ulterioare;
- Ordinului Ministrului nr. 1019/2019 pentru aprobarea Normelor metodologice referitoare la criteriile și modalitățile practice de aplicare a prevederilor Legii nr. 192/2010 privind trecerea unor drumuri forestiere, a căilor ferate forestiere și a lucrărilor de corectare a torenților din domeniul public al statului și din administrarea Regiei Naționale a Pădurilor - Romsilva în domeniul public al unor unități administrative-teritoriale și în administrarea consiliilor locale ale acestora.

- art. 7, alin. 13 din Legea nr. 52/2003 privind transparența decizională în administrația publică, republicată, cu modificările și completările ulterioare;

În temeiul prevederilor art. 129, alin. 1, alin. 2, lit. c), alin. 9, lit. a), art. 139, alin. 1 și art. 196, alin. 1, lit. a) din O.U.G. nr. 57/2019 privind Codul administrativ, cu modificările și completările ulterioare

HOTĂRĂȘTE:

Art. 1. Se solicită transmiterea unor drumuri forestiere cu terenurile aferente acestora, aflate pe raza comunei Putna, județul Suceava, din domeniul public al Statului Român și din administrarea Regiei Naționale a Pădurilor- ROMSILVA, în domeniul public al comunei Putna și în administrarea Consiliului Local al comunei Putna, județul Suceava, în vederea dezvoltării și modernizării infrastructurii forestiere, în condițiile legii, conform anexelor nr. 1-3, care fac parte integrantă din prezenta hotărâre.

Art. 2. Consiliul local al comunei Putna, se obligă să respecte regimul silvic al drumurilor forestiere și a terenurilor aferente.

Art. 3. Pentru drumurile forestiere preluate și terenurile aferente acestora, Consiliul local al comunei Putna, județul Suceava, are obligația de a respecta prevederile art. 7 din Normele metodologice referitoare la criteriile și modalitățile practice de aplicare a prevederilor Legii nr. 192/2010 privind trecerea unor drumuri forestiere, a căilor ferate forestiere și a lucrărilor de corectare a torenților din domeniul public al statului și din administrarea Regiei Naționale a Pădurilor - Romsilva în domeniul public al unor unități administrativ-teritoriale și în administrarea consiliilor locale ale acestora, aprobate prin Ordinul ministrului apelor și pădurilor nr. 1019/2019, respectiv se interzice trecerea drumurilor forestiere și a terenurilor aferente din domeniul public al comunei în domeniul privat al comunei Putna, județul Suceava, prin hotărâre a consiliului local.

Art. 4. Drumurile forestiere și terenurile aferente, se solicită cu scopul și interesul de a le întreține, reabilita și moderniza, prin implementarea unor proiecte finanțate din fonduri europene, fonduri de la Guvernul României sau din bugetul local al comunei Putna.

Art. 5. După preluarea drumurilor forestiere și a terenurilor aferente, Consiliul Local al comunei Putna, va îndeplini următoarele obligații:

- va evidenția preluarea drumurilor forestiere și a terenurilor aferente acestora în Inventarul bunurilor ce alcătuiesc domeniul public al comunei Putna.
- va asigura administrarea drumurilor forestiere și a terenurilor aferente acestora în condițiile prevăzute de art. 10 din Legea nr. 46/2008 - Codul silvic, republicată, cu modificările și completările ulterioare;
- va transmite raportările statistice anuale, specifice domeniului silvic, în perioada 1 - 15 ianuarie, autorității publice centrale care răspunde de silvicultură;
- va menține sau va îmbunătăți capacitățile tehnice de la momentul preluării drumurilor forestiere și a terenurilor aferente acestora, prin lucrări de întreținere, reparații sau modernizări;


- în eventualitatea modernizării drumurilor forestiere, este interzisă micșorarea capacității tehnice a acestora, prin proiectul tehnic;
- circulația pe drumurile forestiere și căile ferate forestiere transmise devine publică, iar reglementarea circulației se va face în conformitate cu reglementările managementului de trafic aprobate în condițiile legii.

Art. 6. La data adoptării prezentei, prevederile H.C.L. nr. 47 din 11.06.2020 se abrogă.

Art. 7. Primarul comunei Putna, prin compartimentul de specialitate va aduce la îndeplinire prevederile prezentei hotărâri iar secretarul general al comunei comunei o va aduce la cunoștință publică și a celor interesați și o va înainta Instituției Prefectului-Județul Suceava, în termenul prevăzut de lege, pentru control de legalitate.

PREȘEDINTE DE ȘEDINȚĂ

Crețan Ciprian Florentin



CONTRASEMNEAZĂ

SECRETAR GENERAL COMUNA PUTNA

Doboș Anca

Putna, 22.06.2022

Nr. 54


DATELE DE IDENTIFICARE

ale bunurilor imobile aflate în domeniul public al statului și în administrarea Ministerului Mediului, Apelor și Pădurilor prin Regia Națională a Pădurilor-ROMSILVA, pentru care se modifică descrierea tehnică

Nr. crt.	Număr de inventar la Ministerul Finanțelor Publice	Cod de clasificare	Denumirea bunului care face obiectul actului normativ	Caracteristici tehnice ale bunurilor cf. OMFP nr. 1718/2011	Valoare de inventar (în lei)
0	1	2	3	4	5
1	11125	8.04.04	Drum auto fores. Stegea 11 km	Lungime : 3.500 km Suprafata : 3.654 ha C.F.nr.33021, 32983, 33031 u.a.t. Putna	532316
2	11225	8.04.04	Drum auto fores. Vetau 6,9 km	Lungime : 1.900 km Suprafata : 1.9200 ha C.F.nr.32982, 32978 u.a.t. Putna	330540
3	10986	8.04.04	Pod Vetau 40/4 m	Lungime : 0.040 km Suprafata : 0.014 ha C.F.nr.32982 u.a.t. Putna	2007822

Președinte de ședință,
Crețan Ciprian Florentin

Secretarul general al comunei
Anca DOBOȘ



**CONSILIUL LOCAL AL COMUNEI PUTNA
JUDEȚUL SUCEAVA**

Anexa 2 la HCL nr. 54 din 22.06.2022


DATE DE IDENTIFICARE

a drumurilor forestiere care se transmit din domeniul public al statului și din administrarea RNP-Romsilva în domeniul public al com. Putna, jud.Suceava

Nr. crt.	Denumirea drumului forestier	Cod de clasificare	Indicativul drumului în amenajament	Lung. km	Persoana juridică de la care se transmite bunul imobil	Persoana juridică la care se transmite bunul imobil	Nr.inventar RNP Romsilva	Valoare de inventar RNP-Romsilva	Nr.inventar MFP	Valoare inventar MFP lei
0	1	2	3	4	5	6	7	8	10	11
1	Drum auto fores. Stegea 11 km	8.04.04	FE 003 UPII Putnișoara u.a. 234D O.S.Putna	3,500	Statul Român, din administrarea RNP C.U.I. 1590120	Com .Putna Jud.Suceava în admin.Cons.Local. Putna, jud.SV C.U.I. 4441379	101871	532316	11125	532316
2	Drum auto fores. Vetau 6,9 km	8.04.04	FE 002 UPII Putnișoara u.a. 233D O.S.Putna	1,900	Statul Român, din administrarea RNP C.U.I. 1590120	Com .Putna Jud.Suceava în admin.Cons.Local. Putna, jud.SV C.U.I. 4441379	101954	330540	11225	330540
3	Pod Vetau 40/4 m	8.04.04	FE 002 UPII Putnișoara u.a. 233D O.S.Putna	0,040	Statul Român, din administrarea RNP C.U.I. 1590120	Com .Putna Jud.Suceava în admin.Cons.Local. Putna, jud.SV C.U.I. 4441379	101733	2007822	10646	2007822

Președinte de ședință,

Cretian Ciprian-Florentin



Secretarul general al comunei,


Anca DOBOȘ

DATE DE IDENTIFICARE

a terenurilor aferente drumurilor forestiere care se transmit din domeniul public al statului și din administrarea RNP-Romsilva în domeniul public al comunei Putna, jud.Suceava .

Nr. crt.	Amplasamentul terenului	Cod de clasificare	Persoana juridică de la care se transmite bunul imobil	Persoana juridică la care se transmite bunul imobil	Localizarea terenului în cadastrul forestier	Suprafața		Anul dobândirii PIF	Nr.inventar MFP
						din amenajamentul silvic	Din măsuratori		
0	1	2	3	4	5	6	8	9	
1	Comuna Putna jud.Suceava	8.04.02	Statul Român, din administrarea Regiei Naționale a Pădurilor-Romsilva C.U.I. 1590120	Com .Putna Jud.Suceava în admin.Cons.Local. Putna, Jud.SV C.U.I. 4441379	UP. II Putnișoara u.a.234D O.S.Putna D.S. Suceava, înscris în C.F.nr.33021, 32983, 33031 u.a.t. Putna	3,59	3,6500	1969	11125 parțial
2	Comuna Putna jud.Suceava	8.04.02	Statul Român, din administrarea Regiei Naționale a Pădurilor-Romsilva C.U.I. 1590120	Com .Putna Jud.Suceava în admin.Cons.Local. Putna, Jud.SV C.U.I. 4441379	UP. II Putnișoara u.a.233D O.S.Putna D.S. Suceava, înscris în C.F.nr.32982, 32978 u.a.t. Putna	0,60	1,9200	1971	11225 parțial
3	Comuna Putna jud.Suceava	8.04.02	Statul Român, din administrarea Regiei Naționale a Pădurilor-Romsilva C.U.I. 1590120	Com .Putna Jud.Suceava în admin.Cons.Local. Putna, Jud.SV C.U.I. 4441379	UP. II Putnișoara u.a.233D O.S.Putna D.S. Suceava, înscris în C.F.nr.32982 u.a.t. Putna	0,02	0,0160	1971	11225 parțial

Președinte de ședință
Cretan Ciprian Florentin



Secretar general al comunei
Anca Dobos